



Gestionnaire du Réseau de Transport d'Electricité

Pièce n°4




Projet COTENTIN - MAINE

Mise en souterrain partielle de la ligne électrique à 1 circuit 90 000 volts ERNEE - FOUGERES


CARTE AU 1/25 000

DEPARTEMENT DE : MAYENNE (53)

Légende

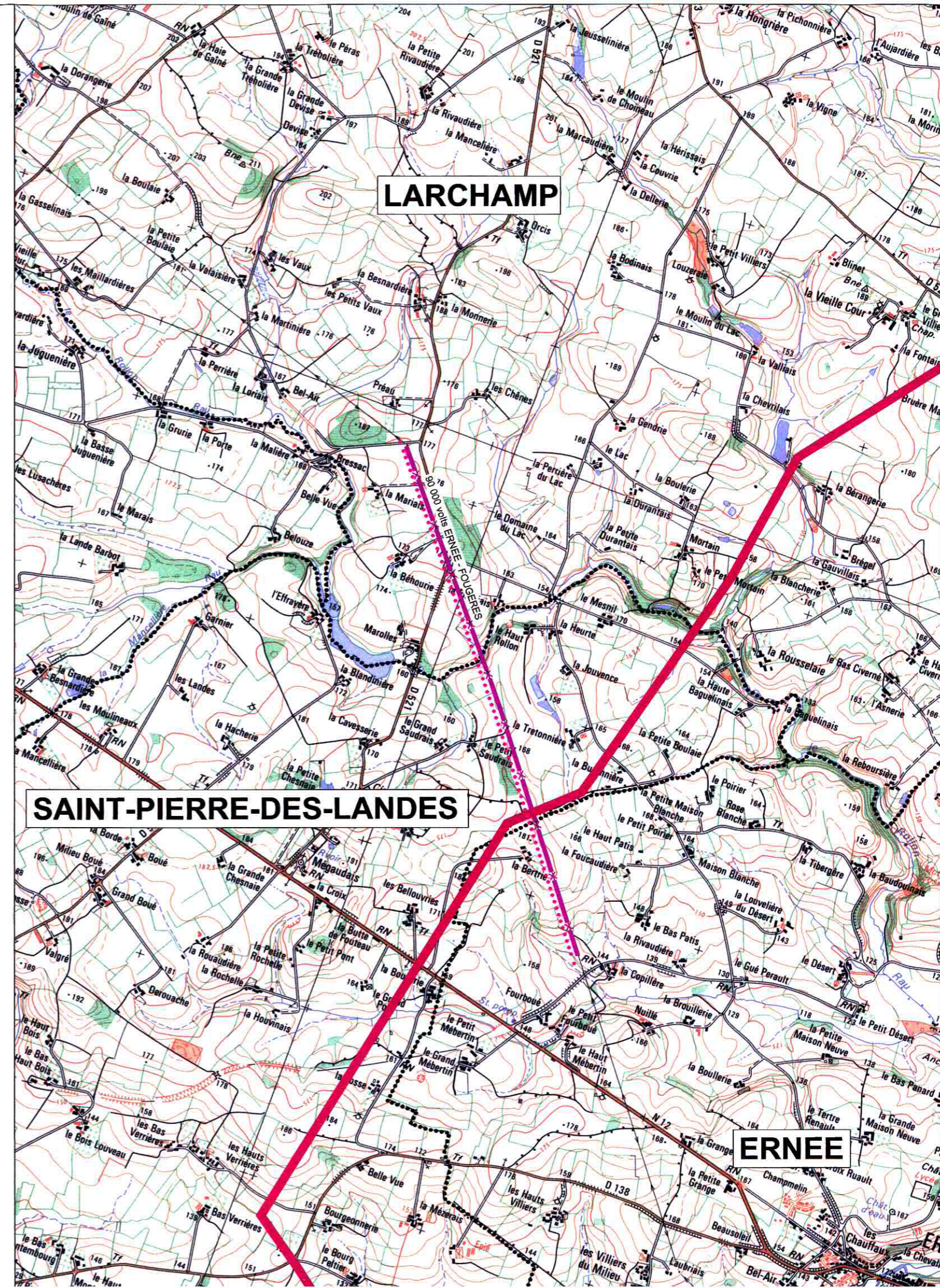
-  Ligne COTENTIN - MAINE à construire
-  Ligne à 90 000 volts ERNEE - FOUGERES à déposer
-  Tracé souterrain projeté

PRÉFECTURE DE LA MAYENNE
 Direction de la Régulation et des Libertés Publiques
 Bureau de l'Environnement et du développement durable
 Vu pour être annexé à l'arrêté préfectoral N° 706 DU 28 Juin 2010
 Le Préfet

Le préfet

 ERIC PILLOTON

-  Limite de commune
-  Limite de département

Fond IGN scan 25 - limite administrative IGN BD carto



LARCHAMP

SAINT-PIERRE-DES-LANDES

ERNEE